



**COMUNE DI MORBEGNO (SO)**  
SERVIZIO ASSOCIATO DI POLIZIA LOCALE BASSA VALTELLINA  
**UFFICIO UNICO DI POLIZIA LOCALE**



**COMUNITA' MONTANA VALTELLINA  
DI MORBEGNO**  
- Zona n. 20 -

Responsabile del procedimento: Il Vice Comandante della Polizia Locale (Cristian Della Marta)

Responsabile dell'istruttoria:

**ORDINANZA N° 249 DEL 11/10/2024**

**OGGETTO: MOSTRA DEL BITTO 117**

DIRITTO DI SEGRETERIA ESENTA

## IL RESPONSABILE

Premesso che nei giorni 19 e 20 ottobre 2024 è previsto lo svolgimento della 117<sup>a</sup> edizione della Mostra del Bitto che comporta un notevole afflusso di visitatori lungo le vie del centro;  
Preso atto delle esigenze di viabilità connesse alle installazioni previste dal soggetto organizzatore che prevedono la sosta vietata e la sospensione della circolazione veicolare ordinaria lungo le aree del centro interessate dalle installazioni previste dalla manifestazione;  
Preso atto di quanto segnalato dal soggetto organizzatore relativamente alle modalità di sbarramento delle vie di accesso alla zona interessata dalla manifestazione;  
Preso atto del relativo piano di sicurezza predisposto dal soggetto organizzatore;  
Ritenuto di dover provvedere a garantire la necessaria transitabilità ai residenti delle aree prossime a quelle interessate dalla manifestazione in questione;  
Considerato inoltre che in dipendenza delle installazioni della Mostra del Bitto il mercato settimanale del sabato, ordinariamente collocato in piazza S. Antonio, sarà attivato lungo la via Damiani, così come praticato in occasione delle passate edizioni della manifestazione stessa;  
Ritenuto di dover provvedere in ordine alla sicurezza della circolazione stradale;  
Visti gli articoli 5, 6 e 7 del Codice della Strada;  
Visto il D.Lgs n. 267/2000,

## ORDINA

le modifiche alla viabilità ordinaria come di seguito riportato

### **1)- Sosta vietata con rimozione forzata per installazioni strutture.**

Piazza S. Antonio dalle ore 8:00 di martedì 15 ottobre alle ore 18:00 di martedì 22 ottobre 2024;  
via Nani dalle ore 14:00 di venerdì 18 ottobre alle ore 12:00 di lunedì 21 ottobre 2024;  
piazza Caduti per la Libertà dalle ore 07:30 di giovedì 17 ottobre alle ore 20:00 di lunedì 21 ottobre 2024;  
via Vanoni, dalle ore 20:00 di venerdì 18 ottobre alle ore 21:00 di domenica 20 ottobre 2024;  
piazza San Giovanni, dalle ore 20:00 di venerdì 18 ottobre alle ore 24:00 di domenica 20 ottobre 2024;

Sede del Comando: 23017 Morbegno (SO), via Ghislanzoni 17

☎ sala operativa 03421980054 EMAIL [poliziale@cmmborgno.it](mailto:poliziale@cmmborgno.it)

📞 servizi amministrativi 03421980054 int 203-204 EMAIL [segreteria@cmmborgno.it](mailto:segreteria@cmmborgno.it) - PEC [protocollo.morbegno@cert.provincia.so.it](mailto:protocollo.morbegno@cert.provincia.so.it)

C:\Users\cristian.dellamarta\AppData\Local\APSystemssr\APS AppManager Plugin\1.0.0\012\tempjobs\638642701978659544\in\mailmergedoc\_0.doc

ORDINANZA N° 249 DEL 11/10/2024

piazza A. Moro lato est (in fregio alla palestra) dalle 08:00 di sabato 19 ottobre 2024 alle 22:00 di domenica 20 ottobre 2024;

## **2)- Sosta vietata per veicoli soggetto organizzatore e espositori**

parcheggio di via Montalcini (sterrato) – 150 posti auto + 4 posti auto refrigerati – porzione nord, dalle ore 8:00 di venerdì 18 ottobre alle ore 9:00 di lunedì 21 ottobre 2024;

## **3)- Sospensione della circolazione veicolare.**

Piazza S. Antonio dalle ore 8:00 di martedì 15 ottobre alle ore 18:00 di martedì 22 ottobre 2024;

via Nani, piazza Caduti per la Libertà, piazza 3 novembre, via Pretorio, piazza Matteotti, piazza Lusardi, via Cotta e via San Rocco – tratto da via Cotta all'accesso carraio est dell'Albergo Trieste - dalle ore 14:00 di venerdì 18 ottobre alle ore 12:00 di lunedì 21 ottobre 2024;

via Vanoni, dalle ore 05:00 di venerdì 18 ottobre alle ore 12:00 di lunedì 21 ottobre 2024;

piazza San Giovanni, dalle ore 20:00 di venerdì 18 ottobre alle ore 24:00 di domenica 20 ottobre 2024;

## **4)- Deroche al divieto di circolazione.**

Lungo le aree di circolazione indicate al punto precedente, fatta eccezione per piazza S. Antonio, durante i periodi di sospensione della circolazione veicolare, è consentito il transito dei veicoli dei residenti provenienti o diretti alle proprie rimesse private ovvero per eseguire operazioni di carico e scarico merci pesanti o ingombranti. Tale facoltà è sospesa durante i periodi di apertura al pubblico della manifestazione (sabato 19 ottobre 2024, dalle ore 10:00 alle ore 23:00 e domenica 20 ottobre 2024, dalle ore 10:00 alle ore 18:00) ad eccezione che per gravi esigenze che dovranno essere rappresentate al responsabile della sicurezza della manifestazione, contattabile dal personale presente ai varchi di protezione delle aree interessate; in tal caso i veicoli in movimento dovranno essere scortati dal personale messo a disposizione dall'organizzazione.

## **5)- Altre modifiche.**

Dalle ore 9:00 di venerdì 18 ottobre alle ore 12:00 di lunedì 21 ottobre 2024 in via Margna e AP 6 (via Venosta, via Faedo, via Gavazzeni) limitatamente a residenti, operatori commerciali e clienti dell'hotel, la circolazione veicolare è consentita in entrambe le direzioni di marcia, con accesso da via Parravicini e obbligo di procedere a velocità estremamente moderata.

Dalle ore 14:00 di venerdì 18 ottobre alle ore 12:00 di lunedì 21 ottobre 2024 in via San Rocco, via Cotta piazza Lusardi e piazza Matteotti, limitatamente ai residenti e operatori commerciali e di servizi la circolazione veicolare è consentita in entrambe le direzioni di marcia, con accesso da via San Rocco e obbligo di procedere a velocità estremamente moderata.

Sabato 19 ottobre 2024, dalle ore 13:00 alle successive ore 01:00 e domenica 20 ottobre 2024, dalle ore 10:00 alle successive ore 21:00 in via Morelli, nei 9 stalli di sosta posti di fronte alla Stazione dei Carabinieri, è vietata la sosta a qualsiasi veicolo, fatta eccezione di quelli delle Forze dell'Ordine e della Polizia Locale.

La presente ordinanza viene resa nota al pubblico mediante affissione all'albo comunale on line nonché con l'apposizione della prescritta segnaletica, a cura del soggetto organizzatore come da scheda allegata (eccetto quella relativa allo spostamento del mercato che sarà affidata all'Ufficio Tecnico Comunale).

Ai sensi dell'articolo 3, 4° comma della legge L. 7 agosto 1990, n. 241 contenente “nuove norme in materia di procedimento amministrativo e di diritto d'accesso ai documenti amministrativi” il presente provvedimento è impugnabile con ricorso giurisdizionale avanti il TAR della Lombardia entro il termine di sessanta giorni decorrenti dalla notifica o comunque dalla piena conoscenza del

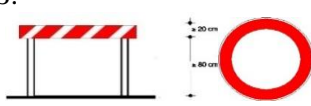


presente atto da parte dei destinatari ovvero, in alternativa con ricorso straordinario al Presidente della Repubblica entro 120 giorni decorrenti dal medesimo termine.



**IL VICE COMANDANTE DELLA POLIZIA LOCALE**

**Commissario Capo**  
Cristian Della Marta

CDM/cdm

**OGGETTO: SCHEDA DELLA SEGNALETICA STRADALE – MOSTRA DEL BITTO**

	Descrizione	Posizione	Spazio per verifica	
			Reg.	Non reg.
	<b>PROVVEDIMENTO “Mostra del Bitto”</b>			
<b>1.</b>	<p>N. 7 transenne con il segnale di <b>divieto di transito</b>” Fig. II 46 Reg. C.d.S.</p> 	<p><b>piazza Sant’Antonio</b>, imbocco via Vanoni;  <b>via Vanoni</b>, imbocco piazza Mattei;  <b>via Nani</b>, intersezione con piazza Mattei;  <b>via Borgosalvo</b>, intersezione via Lombardini;  <b>via Faedo</b>, intersezione via Vanoni;</p> <p><b>via Vanoni</b>, intersezione via Margna/via Ninguarda (2)  <b>via Beato Andrea</b>, intersezione con piazza Sant’Antonio;</p>	<input type="checkbox"/>	<input type="checkbox"/>
<b>2.</b>	<p>N. 33 segnale <b>“divieto di sosta”</b> Fig. II 74 Reg. C.d.S. con pannello di validità</p> 	<p><b>piazza Sant’Antonio</b>, nr. 3,  <b>piazza Caduti</b>, per la Libertà nr. 3;  <b>piazza Moro</b>, nr. 1;  <b>via Cortivacci</b>, (lato cantiere) nr 1  <b>via Vanoni</b>, nr. 8;  <b>via Nani</b>, 1;  <b>via Rita Levi Montalcini</b>, nr. 4;  <b>piazza San Giovanni</b>, nr.4;  <b>via Morelli</b>, (CC) nr.2;</p>	<input type="checkbox"/>	<input type="checkbox"/>
<b>3.</b>	<p>N. 2 segnale <b>“doppio senso di circolazione”</b> Fig. II 26 Reg. C.d.S.</p> 	<p><b>via Margna</b>, all’intersezione con via Parravicini;  <b>via San Rocco</b>, (carraio est albergo)</p>	<input type="checkbox"/>	<input type="checkbox"/>
		<p><b>viale Ambrosetti</b>, all’intersezione</p>		

4.		N. 1 segnale “ <b>preavviso svolta a destra</b> ” Fig. II 80/d Reg. CdS 	con piazza Mattei per via Fabani;	<input type="checkbox"/>	<input type="checkbox"/>
5.		N. 1 segnale “ <b>direzione obbligatoria a sinistra</b> ” Fig. II 80/b Reg. C.d.S. 	<b>via Fabani</b> , all’intersezione con piazza Mattei (per dir via Martello);	<input type="checkbox"/>	<input type="checkbox"/>
<p><b>Tutti i segnali stradali previsti dalla presente scheda devono essere conformi, per materiale e foggia, a quanto stabilito dal vigente Regolamento d’esecuzione del Codice della Strada. Relativamente ai segnali di preavviso delle deviazioni o interruzioni si precisa che essi devono essere realizzati con materiale rigido, in fondo giallo e scritta nera; per le dimensioni si dovrà far riferimento al già citato Regolamento d’esecuzione CdS (eventualmente contattare questo Comando di Polizia Locale).</b></p> <p><b>RELATIVAMENTE ALL’INTERVENTO SOPRA DESCRITTO SONO AMMESSI UNICAMENTE I SEGNALI RIPORTATI SULLA PRESENTE SCHEDA (escluse le installazioni previste dal piano di sicurezza)</b></p>					